







Зона публичного сервитута подъездной дороги к РС Писаревка



Масштаб 1:4 500

Условные обозначения:

-  - Граница устанавливаемой зоны публичного сервитута
-  - Характерная точка границы публичного сервитута
-  - Граница кадастрового квартала
-  - Граница земельного участка в кадастровом квартале
-  - Номер земельного участка в кадастровом квартале
-  - Номер кадастрового квартала