

**ОПИСАНИЕ МЕСТОПОЛОЖЕНИЯ ГРАНИЦ**  
**Зона публичного сервитута подъездной дороги к РС Писаревка**

(наименование объекта, местоположение границ которого описано (далее - объект))

**Раздел 1**

**Сведения об объекте**

№ п/п	Характеристики объекта	Описание характеристик
1	2	3
1	Местоположение объекта	Воронежская область, Богучарский р-н
2	Площадь объекта ± величина погрешности определения площади ( $P \pm \Delta P$ )	4 080 м <sup>2</sup> ± 559 м <sup>2</sup>
3	Иные характеристики объекта	Вид объекта реестра границ: Зона с особыми условиями использования территории Вид объекта по документу: Зона публичного сервитута подъездной дороги к РС Писаревка Содержание ограничений использования объектов недвижимости в пределах зоны или территории: Публичный сервитут, устанавливается в целях эксплуатации объекта газоснабжения федерального значения «Подъездная дорога к РС Писаревка» Сроком действия 49 лет в интересах Публичного акционерного общества «Газпром».

**Раздел 2**

**Сведения о местоположении границ объекта**

<b>1. Система координат</b> МСК-36, зона 2					
<b>2. Сведения о характерных точках границ объекта</b>					
Обозначение характерных точек границ	Координаты, м		Метод определения координат характерной точки	Средняя квадратическая погрешность положения характерной точки (Mt), м	Описание обозначения точки на местности (при наличии)
	X	Y			
1	2	3	4	5	6
1	320 406,53	2 157 370,61	Картометрический метод	2,50	—
2	320 403,45	2 157 372,61		2,50	
3	320 401,12	2 157 374,67		2,50	
4	320 399,33	2 157 376,88		2,50	
5	320 397,91	2 157 379,33		2,50	
6	320 396,92	2 157 382,03		2,50	
7	320 396,45	2 157 385,13		2,50	
8	320 396,39	2 157 388,28		2,50	
9	320 396,55	2 157 392,35		2,50	
10	320 396,53	2 157 396,21		2,50	
11	320 396,85	2 157 404,54		2,50	
12	320 396,85	2 157 404,59		2,50	
13	320 396,78	2 157 410,57		2,50	
14	320 396,78	2 157 410,67		2,50	
15	320 396,36	2 157 416,09		2,50	
16	320 396,35	2 157 416,20		2,50	
17	320 395,65	2 157 420,80		2,50	
18	320 395,65	2 157 420,83		2,50	
19	320 395,64	2 157 420,88		2,50	
20	320 394,44	2 157 426,52		2,50	
21	320 394,42	2 157 426,61		2,50	
22	320 392,95	2 157 431,95		2,50	
23	320 392,91	2 157 432,07		2,50	
24	320 390,81	2 157 437,66		2,50	
25	320 390,77	2 157 437,76		2,50	
26	320 388,44	2 157 442,75		2,50	
27	320 388,40	2 157 442,84		2,50	
28	320 385,57	2 157 448,07		2,50	
29	320 385,55	2 157 448,11		2,50	
30	320 385,53	2 157 448,14		2,50	
31	320 382,79	2 157 452,62		2,50	
32	320 382,75	2 157 452,68		2,50	
33	320 343,11	2 157 510,60		2,50	
34	320 249,40	2 157 645,12		2,50	
35	320 249,37	2 157 645,16		2,50	
36	320 229,25	2 157 671,98		2,50	
37	320 229,19	2 157 672,05		2,50	
38	320 219,92	2 157 682,82		2,50	
39	320 219,88	2 157 682,86		2,50	
40	320 213,28	2 157 689,88		2,50	
41	320 213,22	2 157 689,94		2,50	
42	320 207,75	2 157 695,14		2,50	
43	320 207,70	2 157 695,19		2,50	
44	320 201,73	2 157 700,34		2,50	
45	320 201,56	2 157 700,46		2,50	
46	320 192,14	2 157 706,50		2,50	
47	320 192,08	2 157 706,53		2,50	

**Раздел 2**

**Сведения о местоположении границ объекта**

<b>1</b>	<b>2</b>	<b>3</b>	<b>4</b>	<b>5</b>	<b>6</b>
48	320 191,93	2 157 706,61	Картометрический метод	2,50	—
49	320 184,13	2 157 710,01		2,50	
50	320 184,04	2 157 710,05		2,50	
51	320 183,79	2 157 710,12		2,50	
52	320 124,52	2 157 720,52		2,50	
53	320 124,46	2 157 720,53		2,50	
54	319 985,96	2 157 738,75		2,50	
55	319 901,63	2 157 749,90		2,50	
56	319 860,81	2 157 755,37		2,50	
57	319 835,70	2 157 759,49		2,50	
58	319 821,36	2 157 762,51		2,50	
59	319 810,14	2 157 765,72		2,50	
60	319 802,09	2 157 768,79		2,50	
61	319 792,62	2 157 773,60		2,50	
62	319 779,94	2 157 782,97		2,50	
63	319 771,60	2 157 791,74		2,50	
64	319 764,59	2 157 802,33		2,50	
65	319 760,07	2 157 811,99		2,50	
66	319 756,57	2 157 824,51		2,50	
67	319 753,69	2 157 853,71		2,50	
68	319 752,66	2 157 897,83		2,50	
69	319 750,15	2 158 040,21		2,50	
70	319 749,10	2 158 118,78		2,50	
71	319 749,73	2 158 119,79		2,50	
72	319 750,36	2 158 121,65		2,50	
73	319 750,05	2 158 128,06		2,50	
74	319 749,60	2 158 139,97		2,50	
75	319 750,33	2 158 144,58		2,50	
76	319 754,55	2 158 148,61		2,50	
77	319 757,09	2 158 151,18		2,50	
78	319 746,97	2 158 165,11		2,50	
79	319 745,54	2 158 163,92		2,50	
80	319 743,21	2 158 163,64		2,50	
81	319 738,58	2 158 160,97		2,50	
82	319 735,00	2 158 155,10		2,50	
83	319 739,11	2 158 148,69		2,50	
84	319 742,39	2 158 143,18		2,50	
85	319 743,19	2 158 136,77		2,50	
86	319 743,57	2 158 127,65		2,50	
87	319 743,92	2 158 120,59		2,50	
88	319 745,45	2 158 119,07		2,50	
89	319 746,10	2 158 118,75		2,50	
90	319 747,15	2 158 040,16		2,50	
91	319 749,66	2 157 897,77		2,50	
92	319 750,69	2 157 853,58		2,50	
93	319 750,69	2 157 853,47		2,50	
94	319 753,60	2 157 824,08		2,50	
95	319 753,61	2 157 823,97		2,50	
96	319 753,65	2 157 823,83		2,50	
97	319 757,22	2 157 811,06		2,50	
98	319 757,25	2 157 810,95		2,50	
99	319 757,30	2 157 810,83		2,50	
100	319 761,92	2 157 800,96		2,50	
101	319 761,98	2 157 800,84		2,50	
102	319 762,03	2 157 800,77		2,50	











Прохождение границы		Описание прохождения границы
от точки	до точки	
1	2	3
—	—	—

### Зона публичного сервитута подъездной дороги к РС Писаревка



Масштаб 1:4 500

**Условные обозначения:**

-  - Граница устанавливаемой зоны публичного сервитута
-  - Характерная точка границы публичного сервитута
-  - Граница кадастрового квартала
-  - Граница земельного участка в кадастровом квартале
-  - Номер земельного участка в кадастровом квартале
-  - Номер кадастрового квартала

Зона публичного сервитута подъездной дороги к РС Писаревка



Масштаб 1:2 000



Зона публичного сервитута подъездной дороги к РС Писаревка



Масштаб 1:2 000